



ข้อมูลสถานการณ์การปลูกข้าวและสถานการณ์น้ำ
ในพื้นที่การเกษตร
วันที่ 23 ธันวาคม 2567



พื้นที่ปลูกข้าวในทุ่งรับน้ำ

พื้นที่นาข้าวในทุ่งรับน้ำ 29,203 ไร่
 พื้นที่ปลูกข้าวในทุ่งรับน้ำ 4,790 ไร่
 พื้นที่ข้าวที่เก็บเกี่ยวในทุ่งรับน้ำ 28,903 ไร่
 ประกอบด้วย 5 ทุ่ง ครอบคลุมพื้นที่ 14 ตำบล

1 ทุ่งป่าโมก

พื้นที่ปลูกข้าว 960 ไร่
 ใน ตำบลบางหัก บางหลวงโดด
 บางหลวง วัดตะกู ทางช้าง

3 ทุ่งบ้านแพน

พื้นที่ปลูกข้าว 730 ไร่
 ใน ตำบลน้ำเต้า

4 ทุ่งเจ้าเจ็ด

พื้นที่ปลูกข้าว 200 ไร่
 ใน ตำบลน้ำเต้า

2 ทุ่งบางบาล

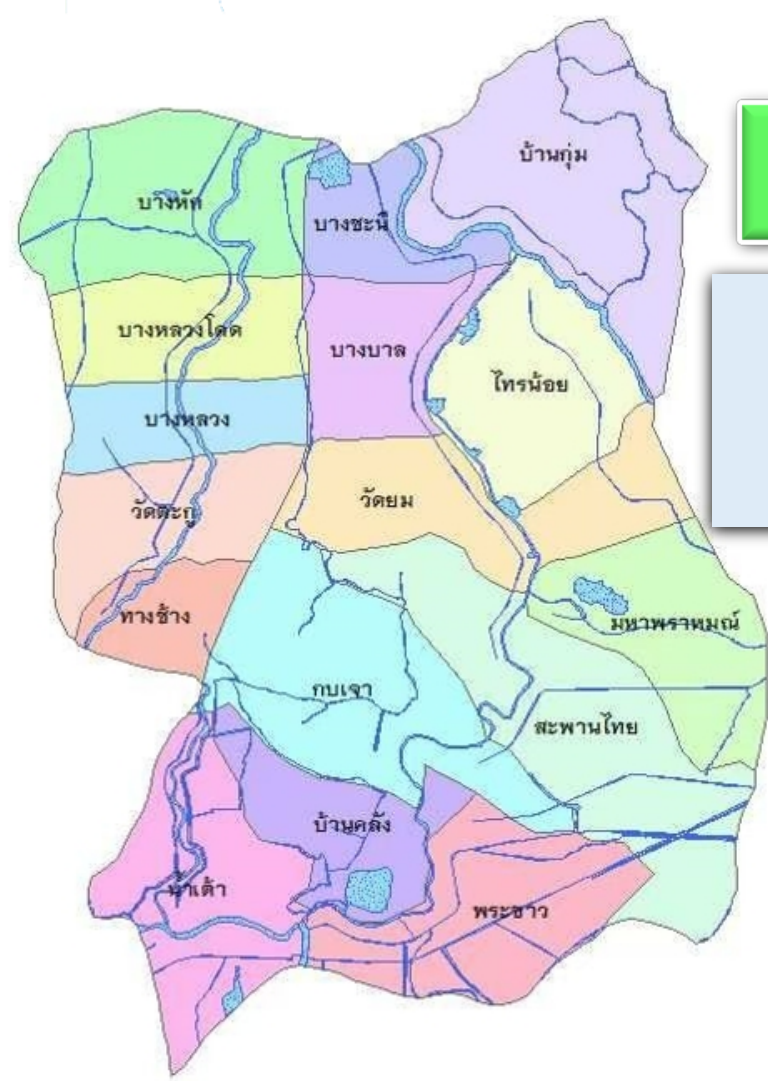
พื้นที่ปลูกข้าว 2,900 ไร่
 ใน ตำบลบางชะนี บางบาล
 วัดยม บางหัก บางหลวงโดด
 บางหลวง วัดตะกู ทางช้าง
 สะพานไทย กบเจา บ้านคลัง
 น้ำเต้า

5 ทุ่งบางกุ้ง

พื้นที่ปลูกข้าว 0 ไร่
 ใน ตำบลบ้านกุ่ม

เดือนที่คาดว่าจะเก็บเกี่ยว (ไร่)

กุมภาพันธ์		มีนาคม		หลังเดือน มีนาคม
1 - 14	15 - 28	1 - 15	16 - 31	
0	0	0	0	0

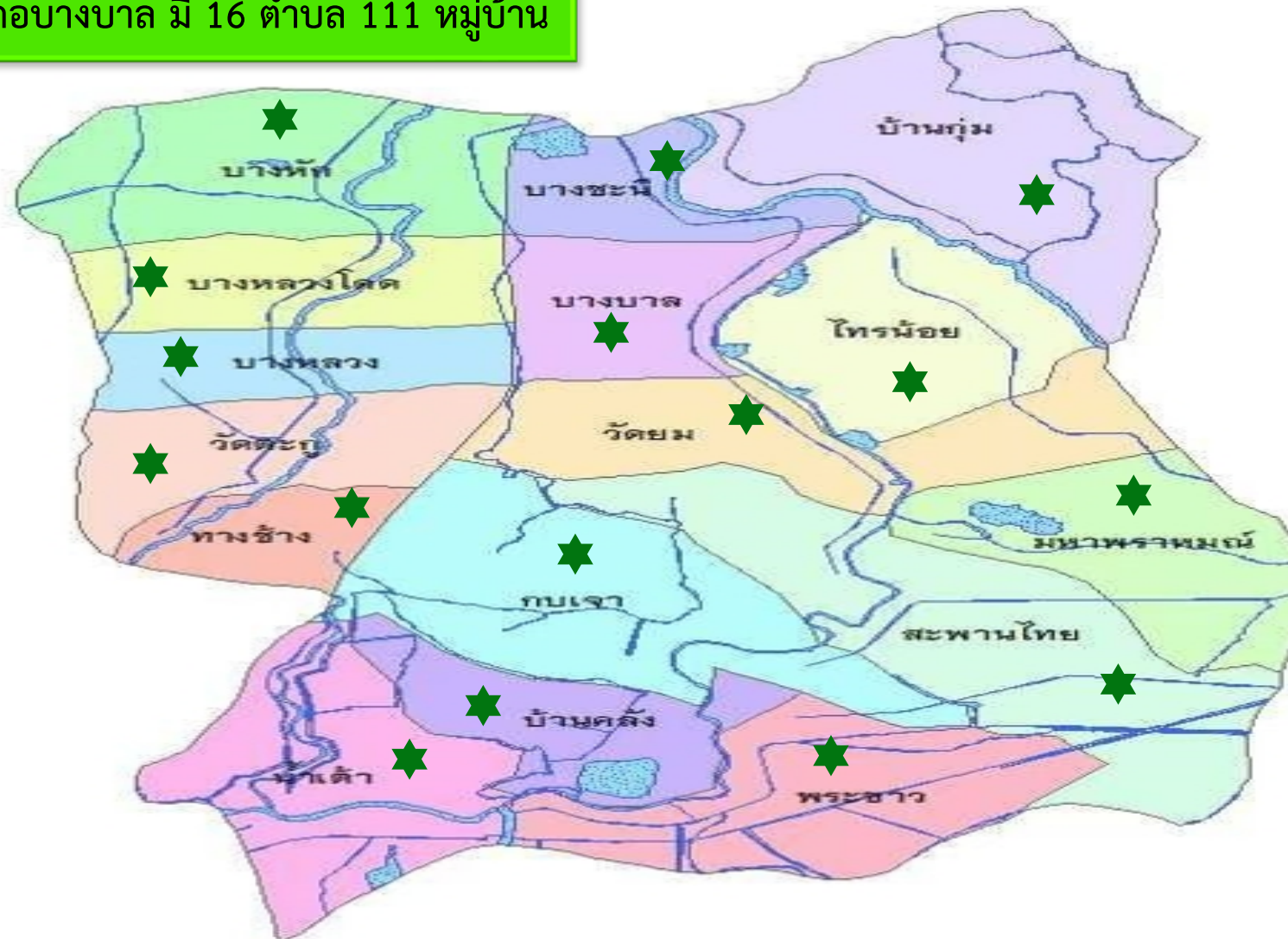


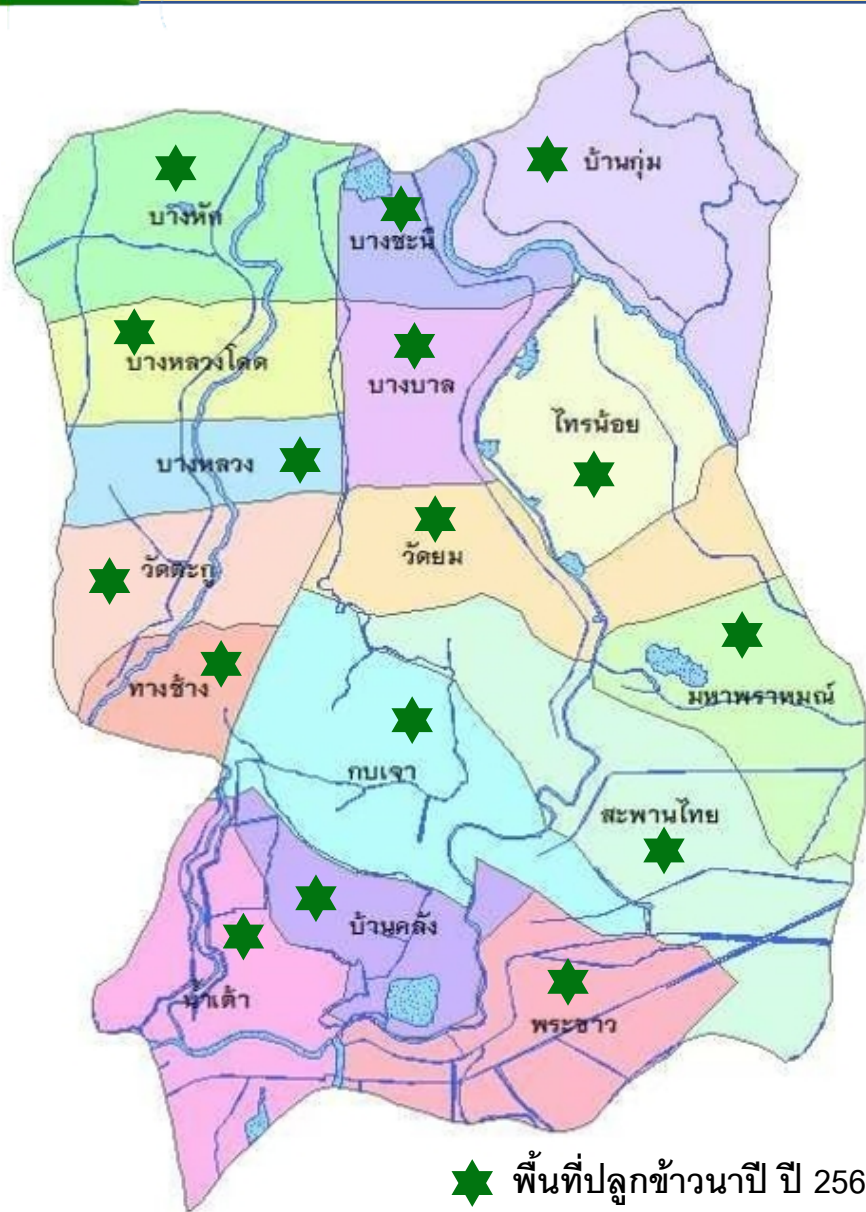
อำเภอบางบาล มี 16 ตำบล 111 หมู่บ้าน

พื้นที่ข้าวยืนต้น นาปรัง ปี
67/68
จำนวน 9,565 ไร่
ไม่มีพื้นที่เสี่ยงประสบปัญหา
ขาดแคลนน้ำ แต่ยังคงติดตาม
สถานการณ์อย่างต่อเนื่อง

★ พื้นที่ปลูกข้าวนาปรัง 2566/67

★ พื้นที่ปลูกข้าวนาปี 2567/68





พื้นที่นาข้าวของสำนักงานเกษตรอำเภอบางบาล
(ข้อมูลพื้นฐาน ณ 22 มีนาคม 2567)



9,565 ไร่

พื้นที่ปลูก

9,565 ไร่

พื้นที่ยืนต้น

9,565 ไร่

พื้นที่เก็บเกี่ยว

0 ไร่

พื้นที่ปลูกข้าวนาปรัง ปีการผลิต 2567/68 รายตำบล (ไร่)

บางบาล	วัดยม	สะพานไทย	ไทรน้อย	ทางช้าง	บางหลวงโต	กบเจา	บางหลวง
400	400	100	1,875	50	300	200	600

พื้นที่ปลูกข้าวนาปรัง ปีการผลิต 2567/68 รายตำบล (ไร่)

วัดตะกุก	บ้านคั้ง	พระขาว	น้ำเต้า	บางหัก	บางชะนี	บ้านกุ่ม	มหาพรหมณ์
200	300	1,000	1,830	120	740	0	1,000

เดือนที่คาดว่าจะเก็บเกี่ยว (ไร่)

กุมภาพันธ์		มีนาคม		หลังเดือน มีนาคม
1 - 14	15 - 28	1 - 15	16 - 31	
0	0	8,240	1,325	0